

MÍSTNÍ OBSLUŽNÁ KOMUNIKACE

k.ú. Olomouc – město

k.ú. Hodolany

k.ú. Nové Sady u Olomouce

km 233,098 SILNIČNÍ MOST VELKOMORAVSKÁ

ŘEČKA MORAVY

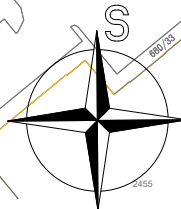
MÍSTNÍ ZPEVNĚNÁ KOMUNIKACE  
ULICE "U RYBÁŘSKÝCH STAVŮ"



## LEGENDA

- OBVOD STAVENIŠTĚ
- ZŘÍZENÍ SJEZDŮ NA BERMU
- PLOCHA PRO ZAŘÍZENÍ STAVENIŠTĚ
- HLAVNÍ PŘÍJEZDOVÁ KOMUNIKACE (KRYT AB)
- PŘÍJEZDOVÁ KOMUNIKACE NA STAVENIŠTĚ (KRYT AB, KRYT ŠTĚRKODRŤ, NEZPEVNĚNÝ POVRCH)

## POZNÁMKA:

- ZAŘÍZENÍ STAVENIŠTĚ BUDE V RÁMCI OBVODU STAVENIŠTĚ. OBVOD STAVENIŠTĚ BUDE UPŘESNĚN PŘI PŘEDÁNÍ STAVENIŠTĚ



Zodpovědný pracovník	Vypracoval		
Ing. Milan Bartolšic	Ing. Jan Varadínek		
Investor: Povodí Moravy, s.p., Dřevařská 11, 60200 Brno		 <b>AQUA CENTRUM</b> Břeclav s.r.o. Kapusty 27, 690 06 Břeclav IČO 60710063, DIČ CZ60710063 tel.: 519 333 689, email: aqc@wo.cz	
Akce: <b>Morava, Olomouc,</b> <b>ř.km 220,900 - 221,100 - nánosy</b> DOKUMENTACE PRO PROVÁDĚNÍ STAVBY		Formát	
		Datum	červen 2025
Příloha:		Číslo stavby	
		Měřítko 1:2.000	Číslo přílohy <b>C.4</b>
SITUACE POV			